

CORRIENTES

Guía de rutas PLANO DE LA CIUDAD



CORRIENTES
Somos Todos!

Ministerio de Turismo

#Turismo Corrientes | Tel: 0379 - 4427200 | 25 de Mayo 1330 - W3400 | Corrientes - Argentina

#Casa de la Provincia de Corrientes en Buenos Aires | Tel: 011 - 43942808 / 74189490 | Maipú 271 | Ciudad Autónoma de Buenos Aires - Argentina

PROVINCIA DE CORRIENTES - REPÚBLICA ARGENTINA

Distancias aproximadas / Corrientes Capital

Al interior de la Provincia

| | |
|---------------------|---------|
| Carlos Pellegrini | 360 km |
| Chavarría | 183 km |
| Concepción | 189 km |
| Curuzú Cuatiá | 350 km. |
| Galarza | 354 km |
| Gdor. Virasoro | 345 km |
| Mercedes | 240 km |
| Mocoretá | 440 km |
| Paso de los Libres | 381 km |
| San Carlos | 339 km |
| San Luis del Palmar | 24 km |
| Sauce | 396 km |

Localidades con Playas sobre el Río Paraná

| | |
|-------------------|--------|
| Bella Vista | 137 km |
| Empedrado | 55 km |
| Esquina | 334 km |
| Goya | 224 km |
| Ita Ibaté | 154 km |
| Itatí | 72 km |
| Ituzaingo | 230 km |
| Paso de la Patria | 36 km |
| Santa Lucía | 194 km |

Localidades con Playas sobre el Río Uruguay

| | |
|---------------|--------|
| Alvear | 440 km |
| La Cruz | 432 km |
| Monte Caseros | 425 km |
| Santo Tome | 387 km |
| Yapeyú | 395 km |

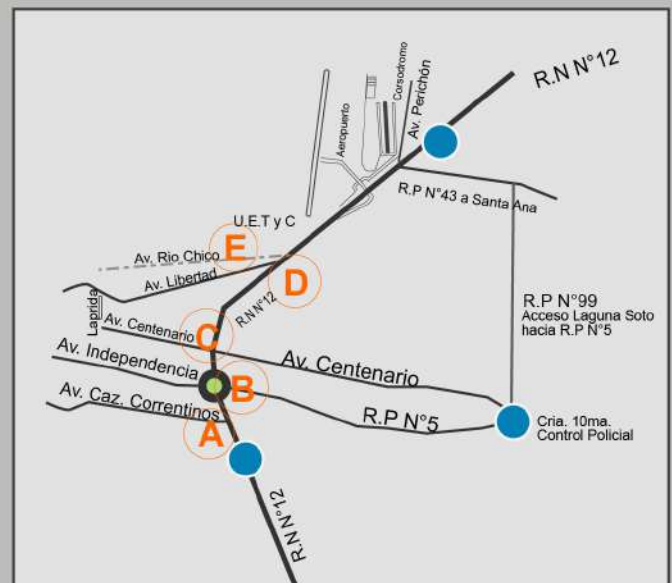
Localidades con Playas sobre Lagunas

| | |
|------------|--------|
| Caá Cati | 125 km |
| Loreto | 205 km |
| Mburucuyá | 144 km |
| Saladas | 100 km |
| San Cosme | 32 km |
| San Miguel | 161 km |
| Santa Ana | 15 km |
| Santa Rosa | 153 km |

Al resto del País

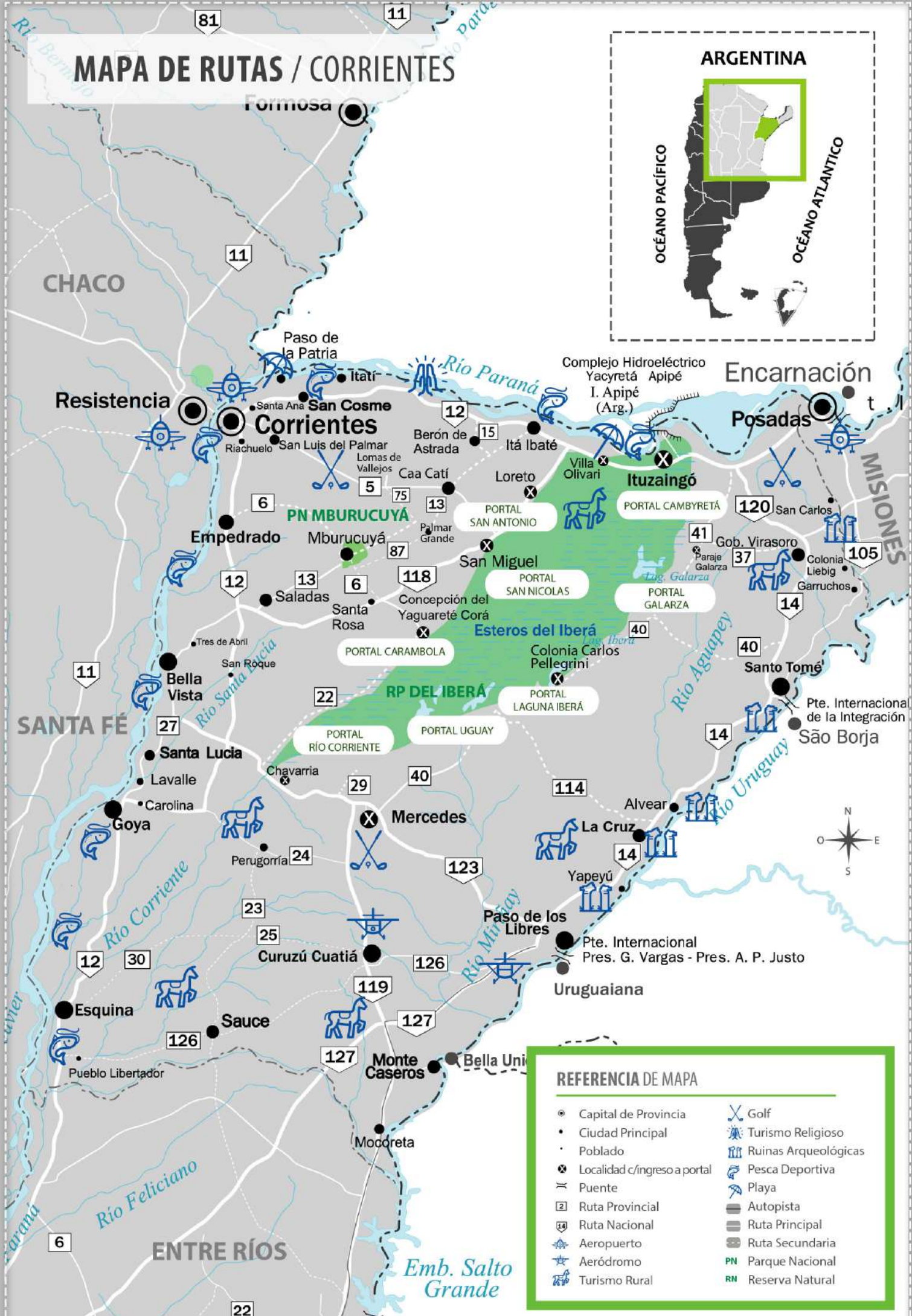
| | |
|----------------------------|----------|
| Buenos Aires | 1030 Km. |
| Catamarca | 876 Km. |
| Córdoba | 900 Km. |
| Formosa | 190 Km. |
| La Rioja | 1024 Km. |
| Mendoza | 1490 Km. |
| Neuquén | 1913 Km. |
| Paraná (Entre Ríos) | 573 Km. |
| Posadas (Misiones) | 309 Km |
| Puerto Iguazú (Misiones) | 615 Km.. |
| Resistencia (Chaco) | 20 Km. |
| Rawson (Chubut) | 2206 Km |
| Río Gallegos (Santa Cruz) | 3369 Km. |
| Rosario (Santa Fe) | 739 Km. |
| Salta | 830 Km. |
| San Juan | 1460 Km. |
| San Luis | 1190 Km. |
| San Miguel de Tucumán | 794 Km. |
| Santa Fe | 540 Km. |
| San Salvador de Jujuy | 853 Km. |
| Santa Rosa (La Pampa) | 1473 Km. |
| Santiago del Estero | 635 Km. |
| Ushuaia (Tierra del Fuego) | 3959 Km. |
| Viedma (Río Negro) | 1864 Km. |

Accesos / Ciudad de Corrientes



- A** Acceso Av. Caz. Correntino y Ruta N. N°12
- B** Acceso Av. Independencia - Rotonda de Ruta N. N°12 y Ruta P. N°5.
- C** Acceso Av. Centenario y Ruta N. N°12.
- D** Acceso Av. Libertad y Ruta N. N°12. (Águila)
- E** Acceso Av. Río Chico y Ruta N. N°12. (Av. de Ripio)
- Controles Policiales

MAPA DE RUTAS / CORRIENTES



REFERENCIA DE MAPA

- Capital de Provincia
- Ciudad Principal
- Poblado
- ⊗ Localidad c/ingreso a portal
- Puentes
- ▭ Ruta Provincial
- ▭ Ruta Nacional
- ✈ Aeropuerto
- ✈ Aeródromo
- 🐎 Turismo Rural
- ⛳ Golf
- 🏰 Turismo Religioso
- 🏰 Ruinas Arqueológicas
- 🎣 Pesca Deportiva
- 🏖 Playa
- 🛣 Autopista
- ▭ Ruta Principal
- ▭ Ruta Secundaria
- 🌳 PN Parque Nacional
- 🌳 RN Reserva Natural

PLANO / CENTRO DE LA CIUDAD

REFERENCIAS

| | |
|-------------------|-------|
| Distancias | |
| Cataratas | 653km |
| Posadas | 300km |
| Iruya (Zingolito) | 230km |
| Itati | 72km |
| P. Patria | 36km |
| Santa Ana | 15km |
| (*) Golf Club | 12km |
| Aeropuerto | 10km |



Acceso 1 Ruta 12 y Aeropuerto
Acceso 2 Parque Perichón

Al Corsodromo
Al Campus Universitario

Ruta Nacional N°12

| | |
|-----------------|-------|
| Distancias | |
| Empedrado | 55km |
| Goya | 200km |
| Esquina | 127km |
| Paraná (E. Río) | 539km |
| Santa Fe | 564km |
| Rosario | 730km |
| Buenos Aires | 993km |

a 200 mts de la Salida Ruta 12
al Estado Club Boca Unidos

- 1 - Casa de Gobierno
- 2 - Palacio Municipal
- 3 - Jefatura de Policía
- 4 - Ministerio de Producción
- 5 - Ministerio de Salud Pública
- 6 - Ministerio de Hacienda
- 7 - Ministerio de Turismo de la Provincia de Corrientes
- 8 - Instituto de Cultura de Corrientes
- 9 - Poder Judicial
- 10 - Registro de la Propiedad
- 11 - Edificio de Correo y IOSCOR
- 12 - Oficina AFIP y Aduana
- 13 - Puerto
- 14 - PAMI
- 15 - ANSES
- 16 - Subsecretaría de Turismo Municipal

REFERENCIAS

- Las 7 puntas
- Hospitales
- Clínicas - Sanatorios
- Plazas y Parques
- Espacios Verdes
- Agencias Minitub al interior
- Agencias de Turismo
- Aerolíneas Argentinas ventas de pasajes
- Paseo Fluviales
- Hoteles, Resorts, Aparts
- Restaurantes
- Bancos - Cajeros
- Remises
- Centros para eventos
- Estaciones de Servicios
- Automóvil Club Argentino
- Supermercados
- Farmacias
- Casinos del Litoral

REFERENCIAS

MUSEOS

- Museo Provincial de Bellas Artes
- Museo de Artesanías Tradicionales Folclóricas
- Museo Histórico de la Provincia
- Museo Antropológico Casa Martínez
- Museo de Ciencias Naturales
- Museo Vías Navegables

CENTRO DE INTERPRETACIÓN

- Casa Iberá - Carlos Pellegrini 501

Círculo Fluvial: Recorrido por la ribera del río Paraná, con sus siete puntas y Parque Mitre.

Casco Histórico: Visitando los edificios históricos más importantes.

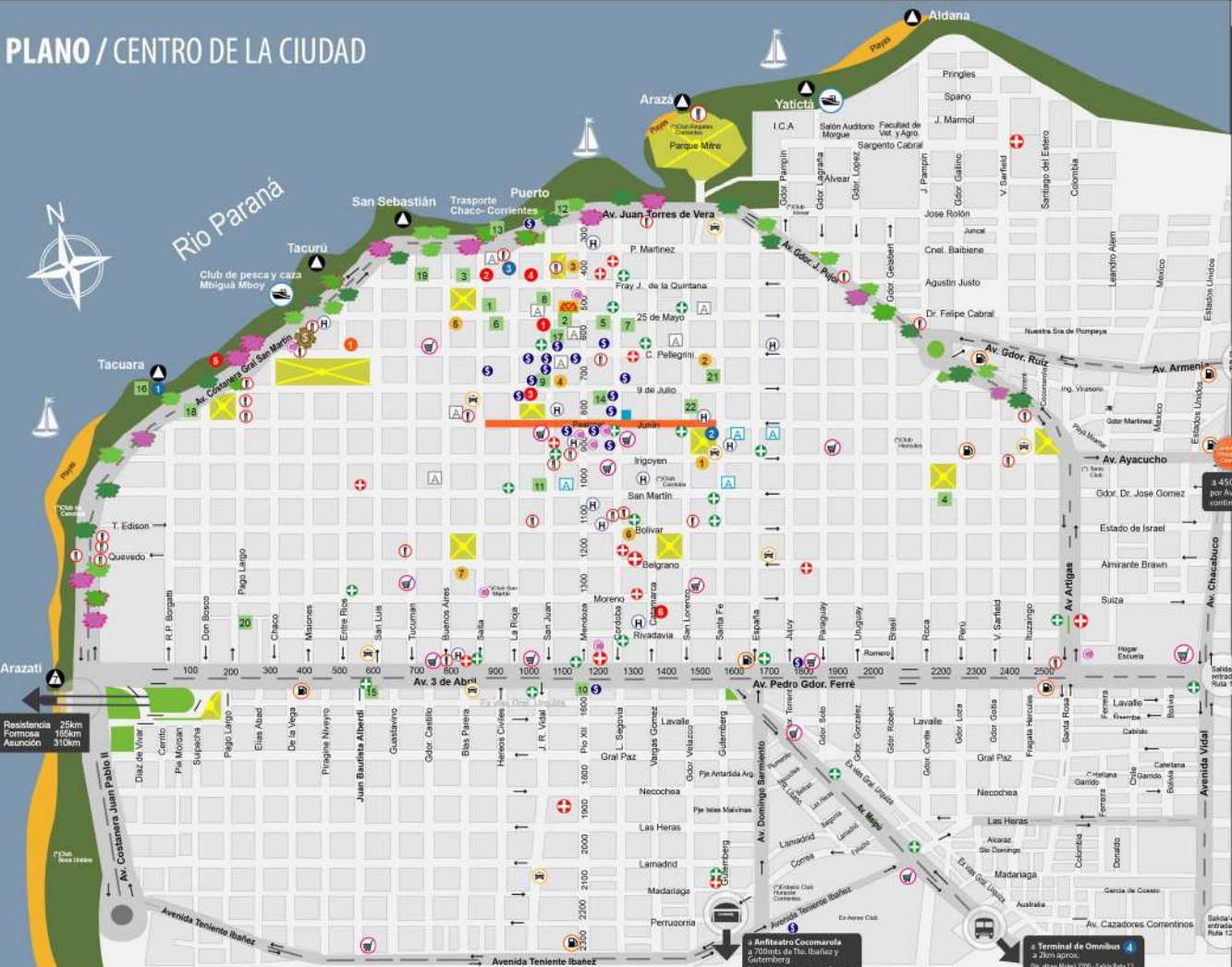
Círculo Religioso-Cultural: Recorrido por Iglesias de gran riqueza arquitectónica y los Museos característicos de la Ciudad.

IGLESIAS

- Iglesia Catedral Nuestra Señora del Rosario
- Iglesia Jesús Nazareno
- Parroquia San Francisco Solano
- Iglesia María Auxiliadora
- Parroquia Nuestra Señora de La Merced
- Iglesia Santa Rita
- Iglesia de la Santísima Cruz de los Milagros

INFORMACION TURISTICA

- Punta Tacuara - 9 de Julio y Av. Costanera General San Martín
- Plaza Cabral Peatonal - Junín y Santa Fe
- Dirección de Parques y Reservas - La Rioja 454
- Estación Terminal de Omnibus - Av. Maipo 2700
- Aeropuerto Fernando Piragine Niveyro - Ruta 12



Residencia Formosa Asunción 25km
150km
310km

a Anfiteatro Coscomarola a 700mts de Tte. Ibañez y Gulerberg
Dir Av. Sarmiento esquina Jr. Pasajillo

a Terminal de Omnibus a 200mts aprox.
Dir. Av. Maipo 2700 - Salto Ruta 12

a 450 mts por Av. Centenario continuación de Ayacucho

a 200 mts de la Salida Ruta 12